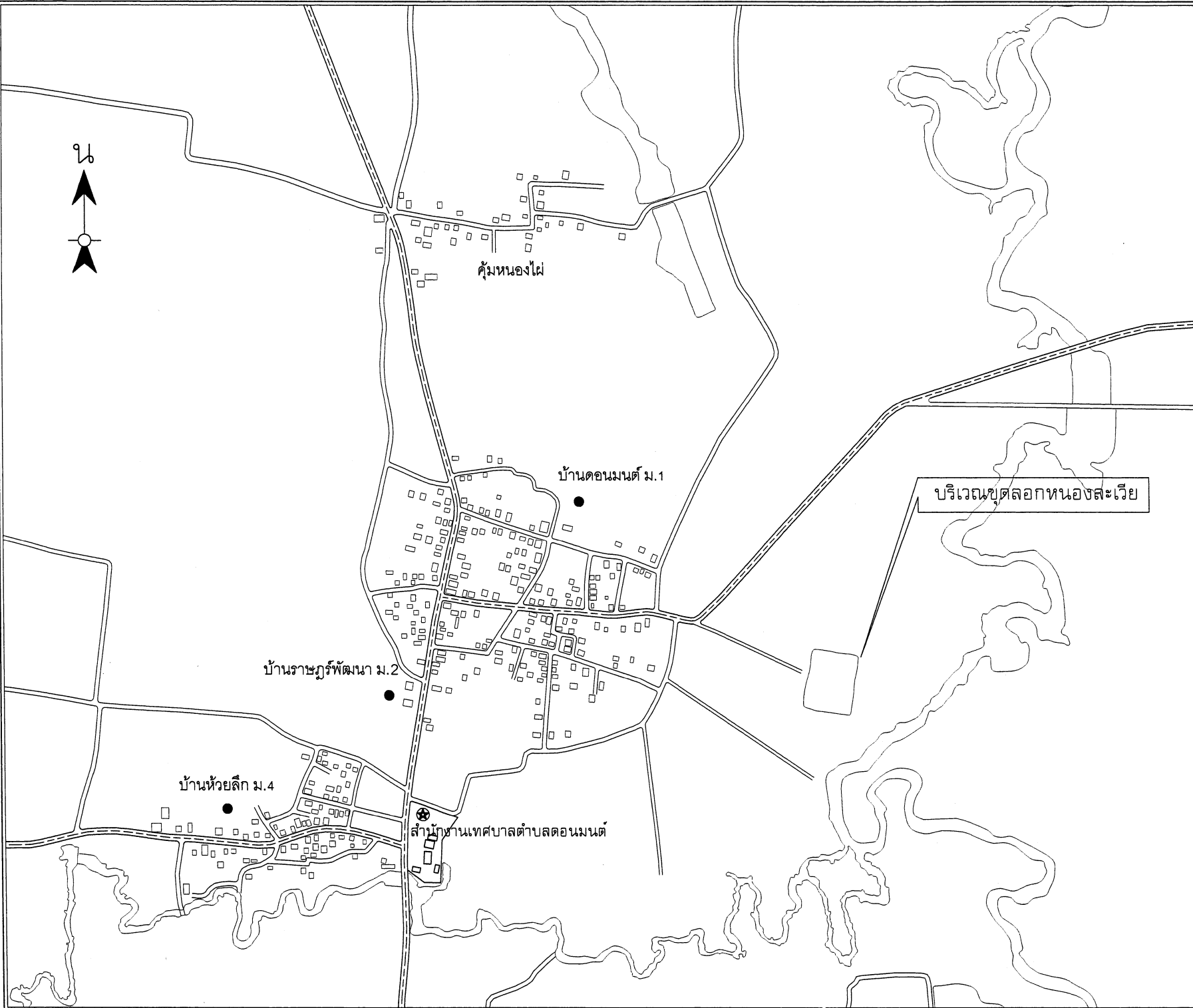




โครงการขุดลอกหนองละเวียง บ้านดอนมดแดง หมู่ที่ 1

สำนักงานเทศบาลตำบลดอนมดแดง  
อำเภอสตึก จังหวัดบุรีรัมย์



สำนักงานเทศบาลตำบลดอนมนต์

โครงการขุดลอกหนองสระเวีย  
บ้านดอนมนต์ หมู่ที่ 1  
ตำบลดอนมนต์ อำเภอเสด็จ จังหวัดบุรีรัมย์

สำรวจ/เขียนแบบ

*[Signature]*

นายรุ่งโรจน์ วรรณภักดี  
นายช่างโยธา

สถาปนิก

(.....)

วิศวกร

(นายบูรินทร์ นิลศรีรัมย์)

*[Signature]*  
วิศวกรโยธา  
(.....)

ตรวจ

*[Signature]*

นายปราโมทย์ งดงาม  
ผู้อำนวยการกองช่าง

เห็นชอบ

*[Signature]*

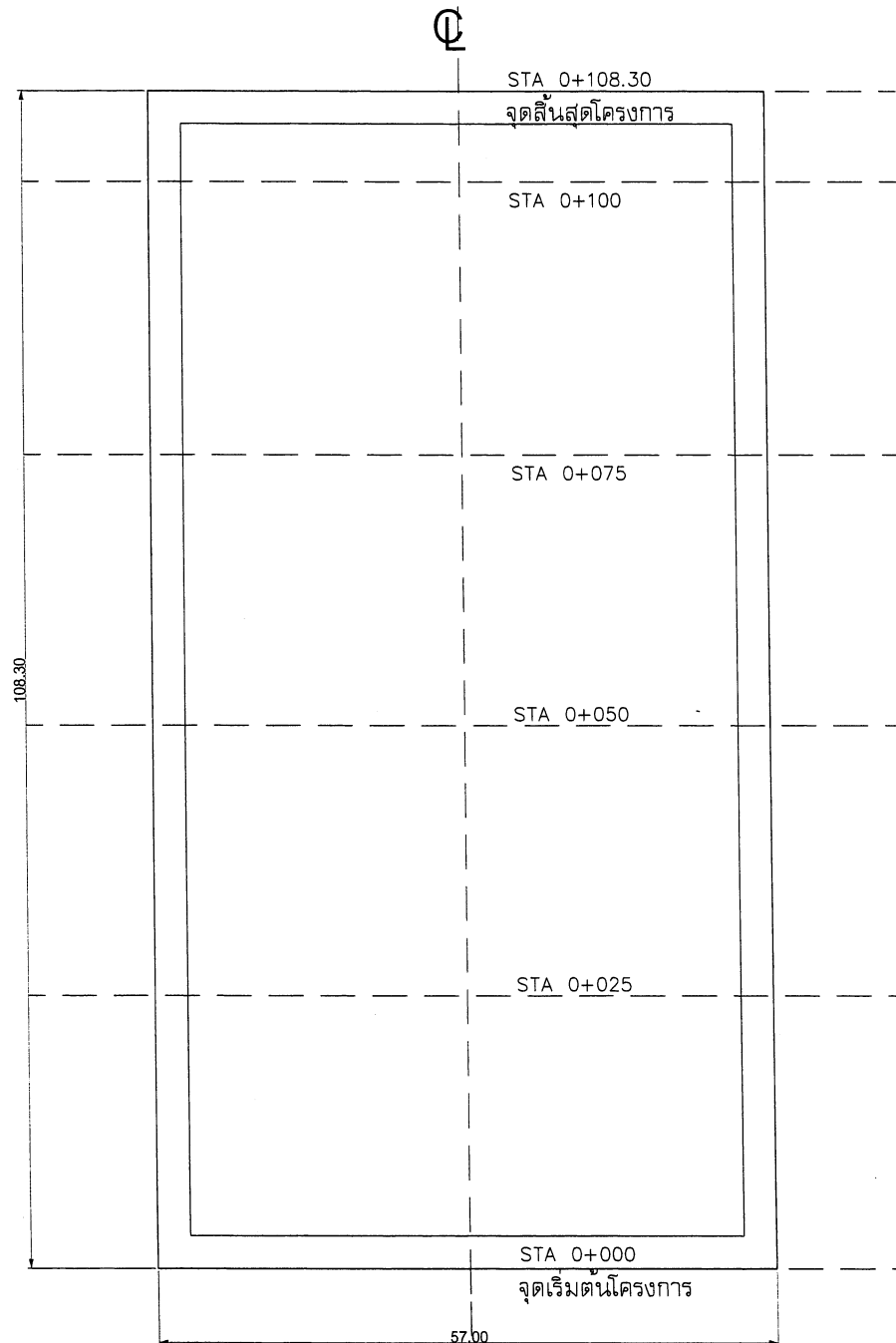
นายใจเพชร สราญบุรุษ  
ปลัดเทศบาล

อนุมัติ

*[Signature]*

นายช่วย ศิลา  
นายกเทศมนตรี

วันที่	งานที่
แบบเลขที่	แผ่นที่
/ม.ค./2563	1/5
รวม	5 แผ่น



รูปแปลนชุดลอกหนองละเวีย  
scale 1:500

สถานที่ที่ที่ดินที่ได้จากการขุดลอก ถมคันคูรอบหนองละเวีย, โรงเรียนชุมชนบ้านดอนมนต์, วัดบ้านดอนมนต์



สำนักงานเทศบาลตำบลดอนมนต์

โครงการขุดลอกหนองละเวีย  
บ้านดอนมนต์ หมู่ที่ 1  
ตำบลดอนมนต์ อำเภอสตึก จังหวัดบุรีรัมย์

สำรวจ/เขียนแบบ

นายรุ่งโรจน์ วรรณักดิ์  
นายช่างโยธา

สถาปนิก

(.....)

วิศวกร

(นายบุรินทร์ นิลศิรัมย์)

(.....) วิศวกรโยธา

ตรวจ

นายปราโมทย์ จิตงาม  
ผู้อำนวยการกองช่าง

เห็นชอบ

นายจิตเพชร สราญบุรุษ  
ปลัดเทศบาล

อนุมัติ

นายชัยวัฒน์ ชิตลา  
นายกเทศมนตรี

วันที่	งานที่
แบบเลขที่	แผ่นที่
/ม.ค./2563	2/5
รวม 5 แผ่น	



สำนักงานเทศบาลตำบลอนมนต์

โครงการขุดลอกหนองละเวีย  
บ้านดอนมนต์ หมู่ที่ 1  
ตำบลอนมนต์ อำเภอสตึก จังหวัดบุรีรัมย์

สำรวจ/เขียนแบบ

นายรุ่งโรจน์ วรรณภักดี  
นายช่างโยธา

สถาปนิก

(.....)

วิศวกร

(นายสุรินทร์ นิลศรีรัมย์)

(.....)

วิศวกรโยธา

๒๐.๗๐๗

ตรวจ

นายปราโมทย์ งดงาม  
ผู้อำนวยการกองช่าง

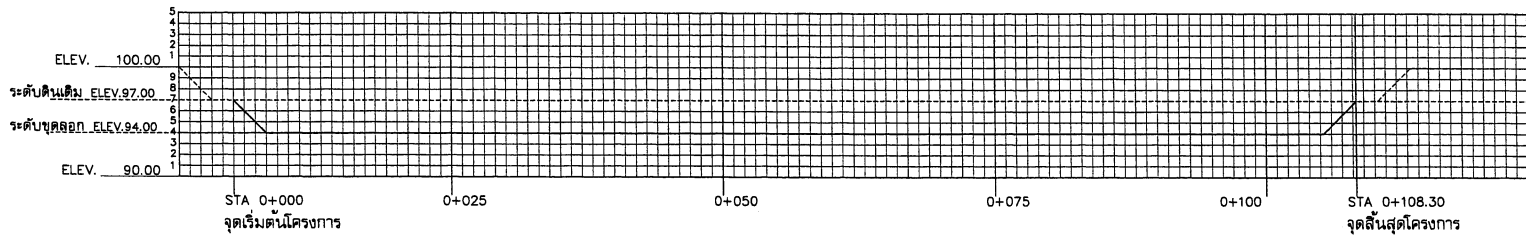
เห็นชอบ

นายใจเพชร สราญบุรุษ  
ปลัดเทศบาล

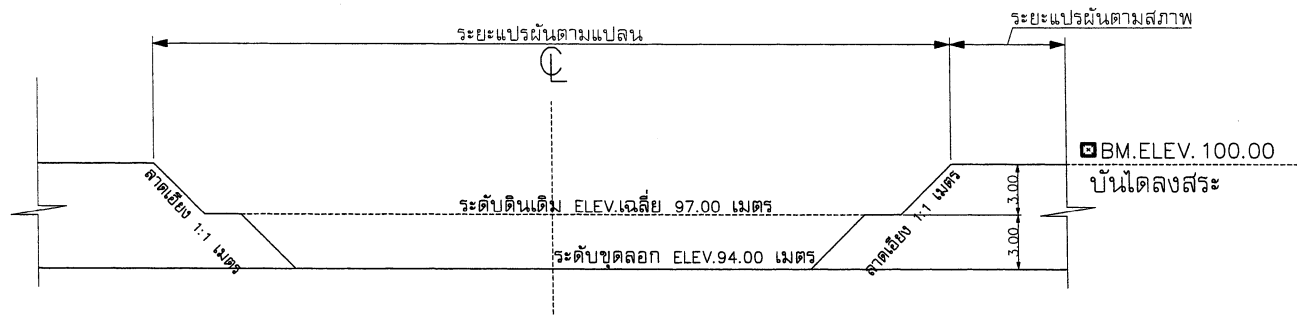
อนุมัติ

นายช่วย ศีลา  
นายกเทศมนตรี

วันที่	งานที่
แบบเลขที่	แผ่นที่
/ม.ค./2563	3/5
รวม	5 แผ่น



รูปตัดตามยาวแสดงระดับดินเดิมและระดับขุดลอกหนองละเวีย  
scale 1:500



รูปตัดตามขวางขุดลอกหนองละเวีย  
scale 1:250

สถานที่ที่ดินที่ได้จากการขุดลอก ถมคันคูรอบหนองละเวีย,  
โรงเรียนชุมชนบ้านดอนมนต์, วัดบ้านดอนมนต์



สำนักงานเทศบาลตำบลอนมนต์

โครงการขุดลอกหนองละเวีย  
บ้านดอนมนต์ หมู่ที่ 1  
ตำบลอนมนต์ อำเภอสตึก จังหวัดบุรีรัมย์

สำรวจ/เขียนแบบ

นายรุ่งโรจน์ วรรณภักดิ์  
นายช่างโยธา

สถาปนิก

(.....)

วิศวกร

(นายปรีนทร์ นิลศรีรัมย์)

(.....วิศวกรโยธา.....)

30/9/05

ตรวจ

นายปوراโมทย์ งดงาม  
ผู้อำนวยการกองช่าง

เห็นชอบ

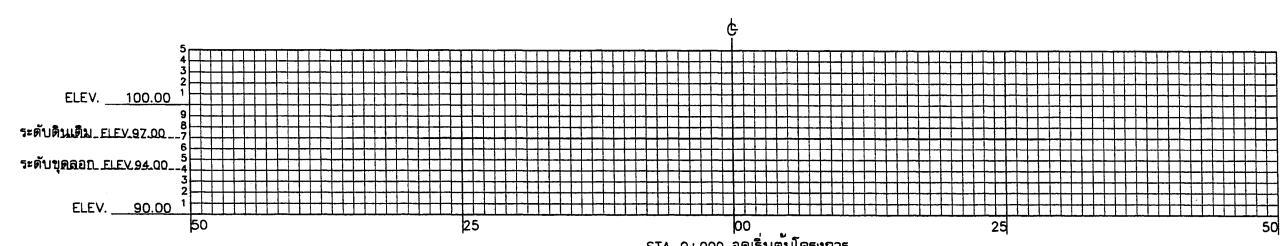
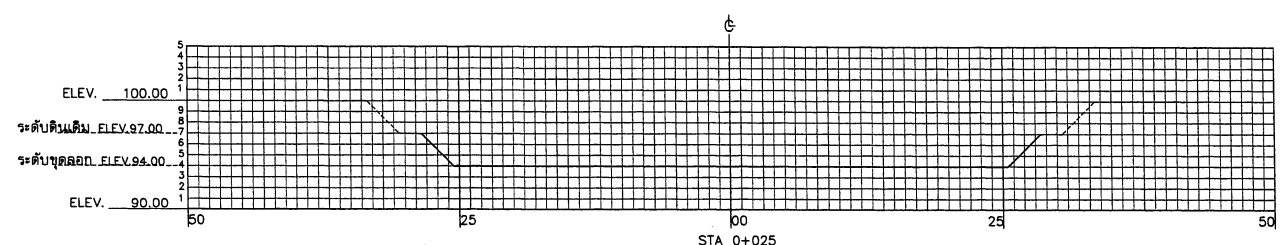
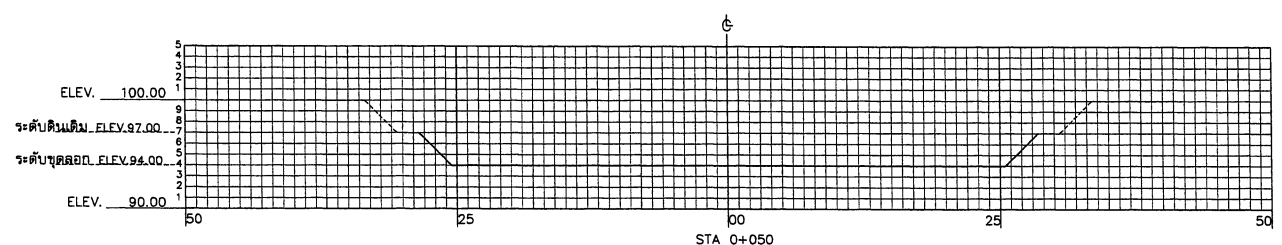
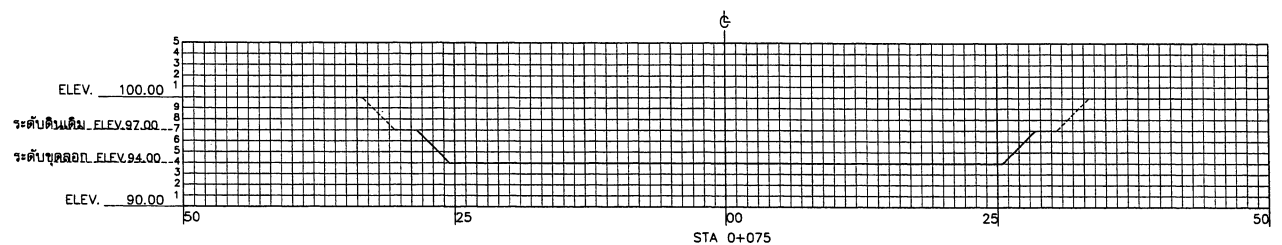
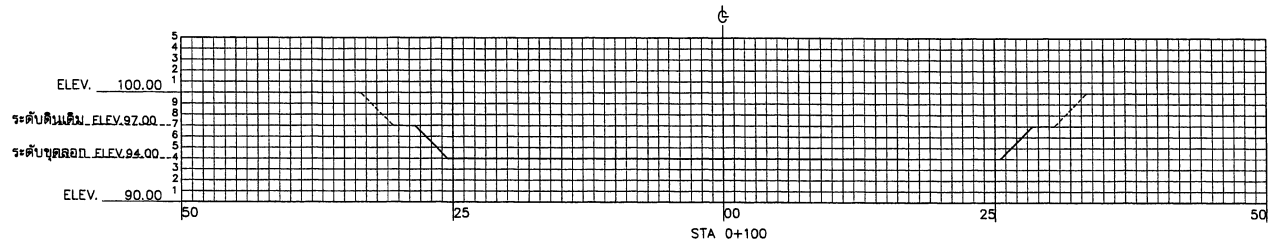
นายใจเพชร สราญบุรุษ  
ปลัดเทศบาล

อนุมัติ

นายชัย คีลา  
นายกเทศมนตรี

วันที่	งานที่
แบบเลขที่	แผ่นที่
/ม.ค./2563	4/5

รวม 5 แผ่น



รูปตัดตามขวางแสดงระดับดินเดิมและระดับขุดลอกละเวีย  
scale 1:500

สถานที่ตั้งดินที่ได้จากการขุดลอก ถมคันคูรอบหนองละเวีย,  
โรงเรียนชุมชนบ้านดอนมนต์, วัดบ้านดอนมนต์



สำนักงานเทศบาลตำบลดอนมนต์

โครงการขุดลอกหนองละเวีย  
บ้านดอนมนต์ หมู่ที่ 1  
ตำบลดอนมนต์ อำเภอสตึก จังหวัดบุรีรัมย์

สำรวจ/เขียนแบบ

นายรุ่งโรจน์ วรรณภักดิ์  
นายช่างโยธา

สถาปนิก

(.....)

วิศวกร

(นายบุรินทร์ นิลศรีรัมย์)  
(.....)

วิศวกรโยธา

ตรวจ

นายปราโมทย์ งดงาม  
ผู้อำนวยการกองช่าง

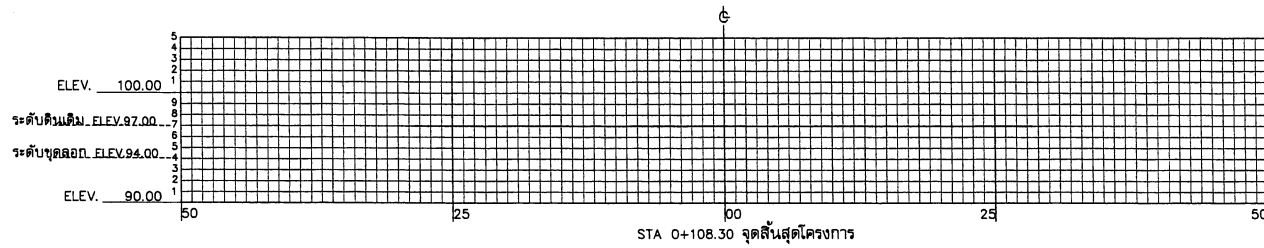
เห็นชอบ

นายไฉเพชร สราญบุรุษ  
ปลัดเทศบาล

อนุมัติ

นายช่วย คีลา  
นายกเทศมนตรี

วันที่	งานที่
แบบเลขที่	แผ่นที่
/ม.ค./2563	5/5
รวม	5 แผ่น



สถานที่ตั้งดินที่ได้จากการขุดลอก ถมคันคูรอบหนองละเวีย,  
โรงเรียนชุมชนบ้านดอนมนต์, วัดบ้านดอนมนต์